


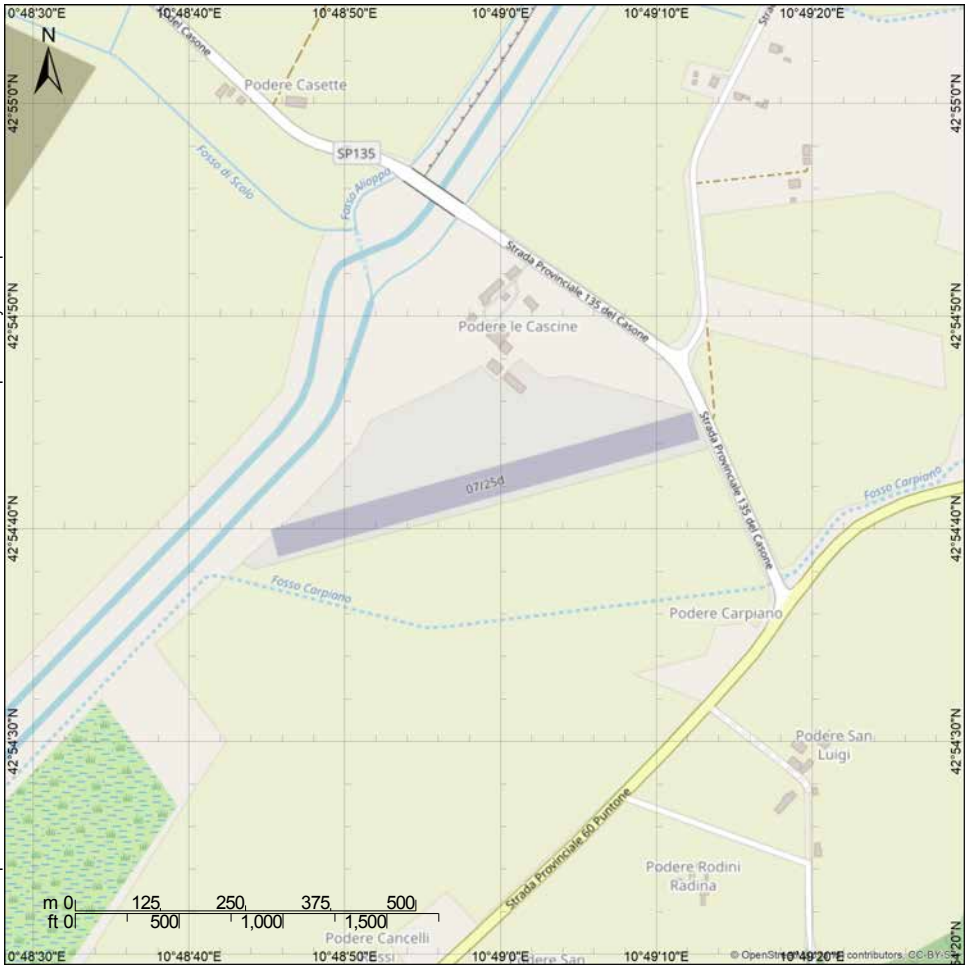
Aviosuperficie 
Registered airfield

LIQY (GR12)
ELEV 10ft / 3m


Aliscarino
Scarino
ITALIA

	QFU	length/width	surface	slope	traffic patter
1	07/25	650x35	erba grass	NIL	07 sinistro / 25 destro 07 left / 25 right

Carta non ufficiale. 'utilizzo delle informazioni presenti in questa scheda è di esclusiva volontà e responsabilità del pilota.
 Unofficial Map. The use of the information on this sheet is of exclusive will and responsibility of the pilot.



Projection: WGS 1984 Web Mercator Auxiliary Sphere

Aviosuperficie 
Registered airfield

LIQY (GR12)
ELEV 10ft / 3m

Aliscarlino
Scarlino
ITALIA

4254.701N (42°54,701'N) 01048.983E (10°48,983'E)	5 km from Follonica	PPR		3.2°E 2021/01
-----------------------------------------------------	---------------------	------------	-----------------------------------------------------------------------------------	------------------

	QFU	length/width	ground	slope	traffic pattern
1	07/25	650x35	erba grass	NIL	07 sinistro / 25 destro 07 left / 25 right



ITALIANO

RDO Aliscarlino **130.000****PRATICABILITÀ CAMPO:** buona

AVVERTENZE: A 20 m circa dalla testata 25 filo Enel (380V) a 6mt di altezza. Segnalato con palloncini biancorosso. La pista, per 1500 m è all'interno del CTR 1 di Grosseto. Decollando dalla 07 virare a sinistra e dalla 25 virare a destra per l'immediata uscita dall'area controllata menzionata. Divieto di sorvolo dell'oasi.

RIFERIMENTI SOS: cassetta pronto soccorso nella Club House**AVVERTIRE PER ATTERRARE:** si**DIVIETO DI ATTERRAGGIO PER:** NIL**CONDIZIONI RICHIESTE PER ULM:** no**GIORNI DI ATTIVITÀ:** intera settimana**CONTATTI:** Gestore Paolo Raspanti 347 3345103 - gestore@aliscarlino.it

Proprietario Claudio Del Dottore 340 3598086

ALTRE INFORMAZIONI costi hangaraggio e stazionamento: non quantificabile. Avvisare per eventuali sostetemporanee tassa atterraggio: no personale in campo: durante la settimana la proprietà. Sabato eDomenica presenza di attività sociale di volo associazioni presenti: Club Volo Aliscarlino - Scuola di VoloTerra del Sole GR collegamento con altre strutture: no**ATTIVITÀ discipline praticate:** delta a motore, ulm tre assi, autogiro, paramotore, elicottero ulm, aerei, elicotteri,paracadutismo, aeromodellismo scuola di volo: no attività amatoriale: si attività professionale: no attività della ditta: no**SERVIZI carburante disponibile:** benzina verde su richiesta- O/R distributore più vicino: 3 km servizi interni: bar epiccolo ristoro - Locale. Sala per breafing e aggiornamenti. servizi urbani: autobus di linea, treno taxi: Follonica 0566.41355**SOGGIORNO E TURISMO alberghi:** diverse strutture ricettive nella zona ristoranti: Diversi i ristoranti nella zonacamping: diversi campeggi sia all'interno che lungo la costa convenzioni: In convenzione oltre a scelte dei gusti "di terra" - "di Mare" zone da sorvolare: L'intera maremma. Particolare il golfo di follonica, Punta Ala, Golfo di Baratti.La Vista dell'intero Arcipelogo delle Isole. Elba Giglio, Montecristo impianti turistici e località interessanti: Camping e Alberghi. Affittacamere e Centri Residenziali

ENGLISH


RDO Aliscarlino **130.000****AIRFIELD CONDITIONS:** good**WARNINGS:** 6m high power line 20m from THR 25 marked by white/red balloons. Airfield inside the Grosseo CTR1.

Taking off from RWY 07 turn left, from RWY 25 turn right to exit the CTR. Don't overfly the naturalistic area.

SOS CONTACTS: first-aid kit in the Club House**CALL BEFORE LANDING:** yes**LANDING PROHIBITED FOR:** NIL**SPECIAL RULES FOR ULM:** none**DAYS OF ACTIVITY:** daily**CONTACT:** Gestore Paolo Raspanti 347 3345103 - gestore@aliscarlino.it

Proprietario Claudio Del Dottore 340 3598086

OTHER INFO hangar and parking price: call to ask landing fee: no staff available on: During the weekends there are flight activity, in the weekdays the owner is present**SERVICES fuel availability:** Lead-free - O/R nearest gas station: 3 km public transport: bus, train taxi: Follonica 0566.41355

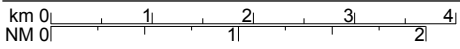
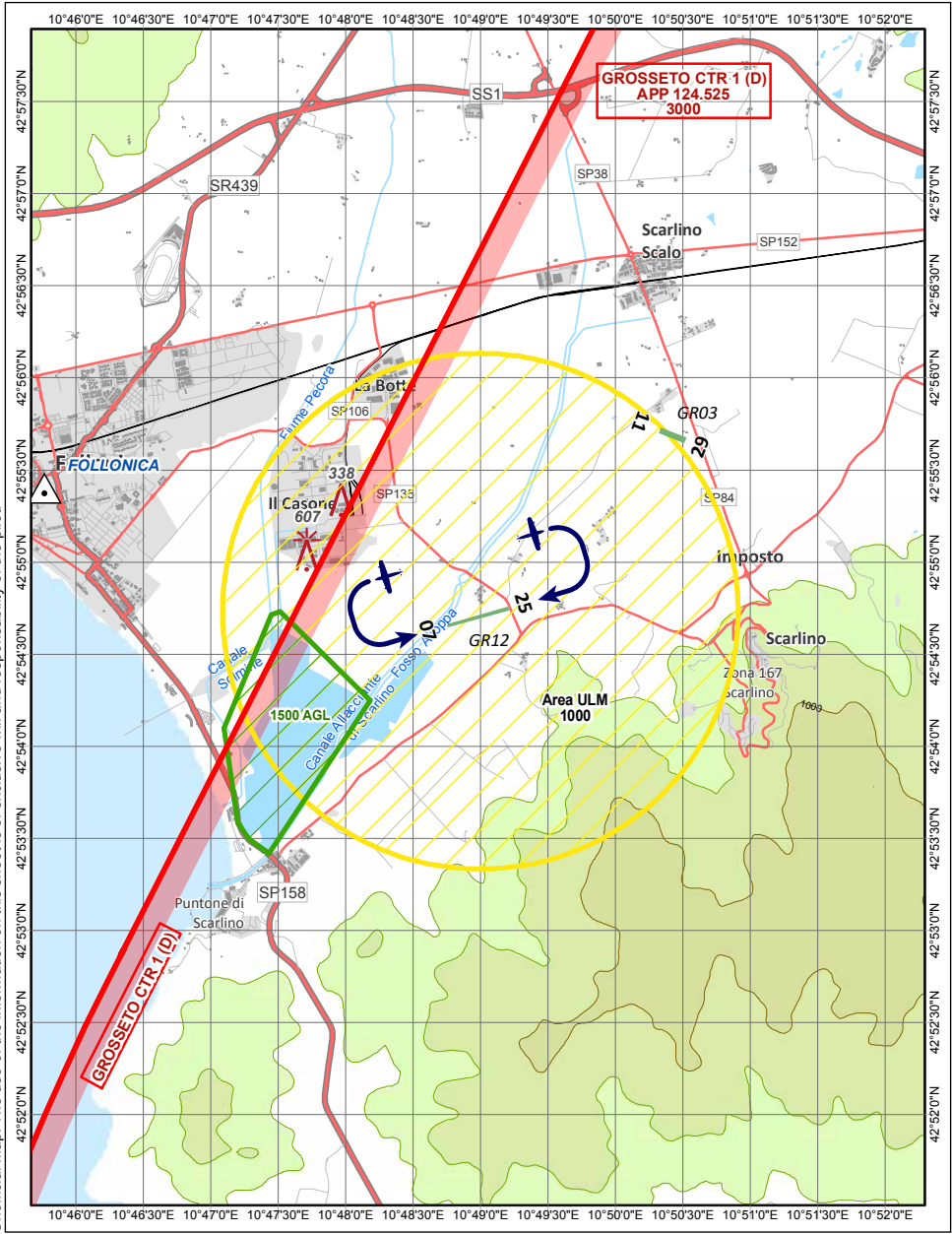
Aviosuperficie 
Registered airfield

LIQY (GR12)
ELEV 10ft / 3m


Aliscarlino
Scarlino
ITALIA

Carta non ufficiale. 'utilizzo delle informazioni presenti in questa scheda è di esclusiva volontà e responsabilità del pilota.
Unofficial Map. The use of the information on this sheet is of exclusive will and responsibility of the pilot.

Aeronautical information up to 1500 AGL
Projection: WGS 1984 Web Mercator Auxiliary Sphere



scale 1:75,000

Aviosuperficie 
Registered airfield

LIQY (GR12)
ELEV 10ft / 3m

Aliscarlino
Scarlino
ITALIA



L'utilizzo delle informazioni presenti in questa scheda è di esclusiva volontà e responsabilità del pilota.
The use of the information on this sheet is of exclusive will and responsibility of the pilot.



Punto di ripresa.
Point of view.